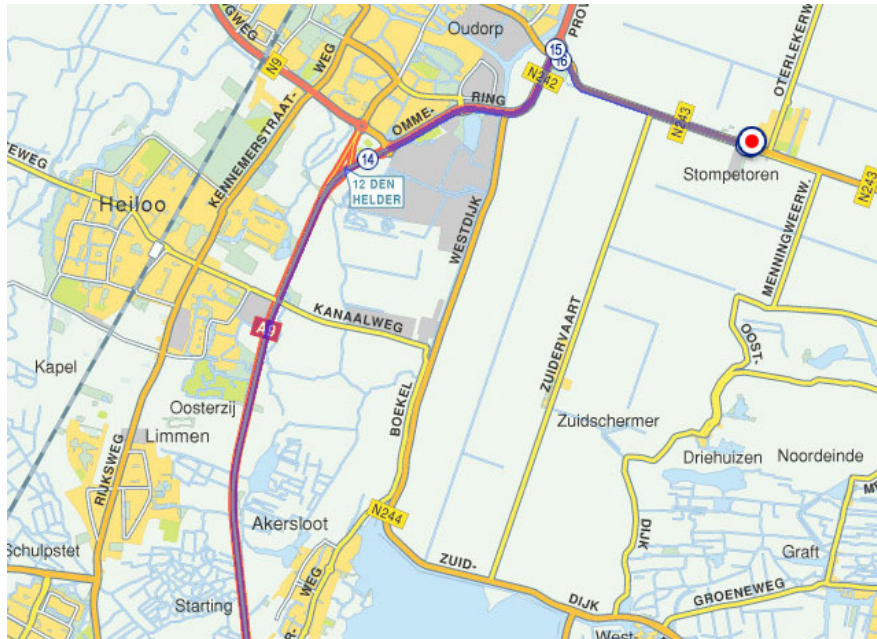


De Route van uit Amsterdam



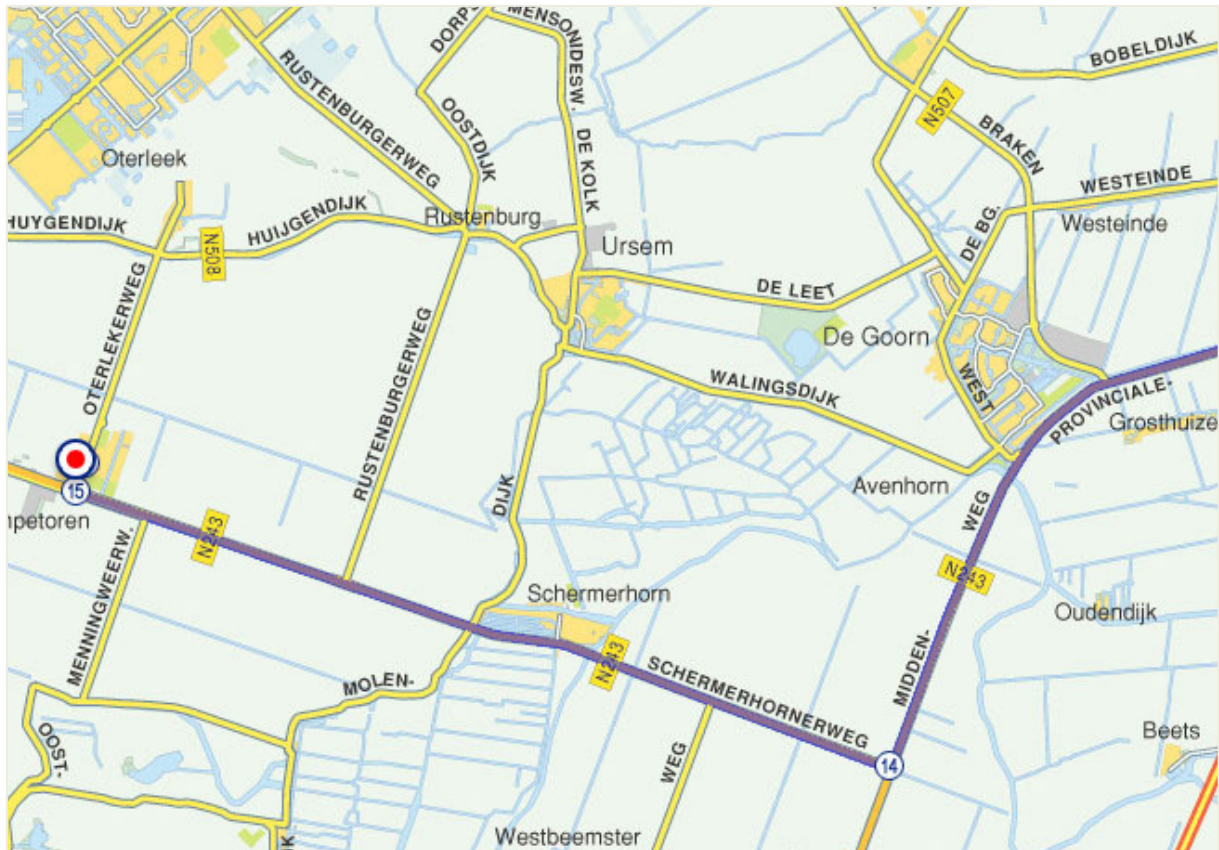
Hoofdwegen



- | | | | | | | |
|----|--|--|--|-----------|---------------------|---------|
| 6 | | Rijd na 1.1 km de oprit van de A10 op (Geuzenveld[afslag S105]) richting Leeuwarden/Zaanstad | | A10 / E22 | Leeuwarden/Zaanstad | 4,0 km |
| 7 | | Volg na 5.9 km op het knooppunt Coenplein de A8, E22 richting Leeuwarden/Zaandam | | A8 / E22 | Leeuwarden/Zaandam | 9,9 km |
| 8 | | Volg na 4.2 km op het knooppunt Zaandam de A8 richting Alkmaar/Beverwijk | | A8 | Alkmaar/Beverwijk | 14,2 km |
| 9 | | Sla na 5.7 km rechtsaf | | | | 19,8 km |
| 10 | | Rijd na 25 m rechts de oprit van de N246 op (Provincialeweg) richting Alkmaar | | N246 / N8 | Alkmaar | 19,8 km |
| 11 | | Ga na 500 m rechtsaf op de Provincialeweg (N246, N8) richting Alkmaar/Krommenie | | N246 / N8 | Alkmaar/Krommenie | 20,3 km |
| 12 | | Ga na 2.2 km rechtsaf op de Provincialeweg (N203, N8) richting Alkmaar/Krommenie | | N203 / N8 | Alkmaar/Krommenie | 22,5 km |
| 13 | | Rijd na 4.8 km de oprit van de A9 op (Castricum[afslag 10]) richting Alkmaar | | A9 | Alkmaar | 27,4 km |
| 14 | | Ga na 11 km recht door de N242 op richting Heerhugowaard | | N242 | Heerhugowaard | 38,7 km |

Van hoofdwegen tot eindpunt

- | | | | | | | |
|----|--|--|--|------|-------|---------|
| 15 | | Rijd na 3.1 km rechts de oprit op | | | | 41,8 km |
| 16 | | Ga na 250 m linksaf de Nieuwe Schermerweg (N243) op richting Hoorn | | N243 | Hoorn | 42,0 km |
| 17 | | Ga na 2.8 km linksaf de Noordervaart op | | | | 44,8 km |
| 18 | | Ga na 11 m rechtsaf op de Noordervaart | | | | 44,8 km |
| 19 | | U bent gearriveerd (Noordervaart stompvoren, 1841) | | | | 44,9 km |

De Route van uit Hoorn



- 11  Rijd na 225 m de oprit van de A7 op  A7 / Amsterdam/Zaandam 2,4 km
(Hoorn[afslag 8]) richting
Amsterdam/Zaandam E22

Van hoofdwegen tot eindpunt

- 12  Rijd na 3 km rechts de oprit van de  N243 Alkmaar 5,4 km
N243 op (Avenhorn[afslag 7])
richting Alkmaar
- 13  Ga na 0.8 km rechtsaf op de  N243 Alkmaar 6,2 km
Provincialeweg (N243) richting
Alkmaar
- 14  Neem na 7 km de eerste afslag op  N243 Alkmaar 13,2 km
de rotonde (de Schermerhornerweg
(N243)) richting Alkmaar
- 15  Ga na 8.4 km rechtsaf de  21,5 km
Oterlekerweg op
- 16  Ga na 300 m linksaf de  21,8 km
Schermeerstraat op
- 17  Na 120 m bent u gearriveerd  21,9 km
(Schermeerstraat
stompetersen,1841)